






# ALUEKARTTA Nilsjä-Tahko

-  P Pysäköintialueet P1 - P6
-  Linja-autoreitti pysäköinti-alueille P1 - P6 (ajosuunta, pysäkit P1 - P6 ja juhla-alue)
-  Linja-autoreitti Tahkon matkailu- ja majoitusalueelle (Ahosen bussit)
-  INVA-pysäköinti
- C1** Matkailuvaunuille ja -autoille varatut alueet (majoittuminen)
- C2** Matkailuvaunuille ja -autoille varatut alueet (majoittuminen)
-  Telttamajoitusalue
- Tienimi Pääliikenneväyliä / Tiennumero
- 577**

Aholansaari

Satama

Tahkovouri

Tahkolaaksontie

**TAHKO**

**C1** Matkailuvaunuille ja -autoille varatut alueet (majoittuminen)  
C1 Tahko Event Park  
**C2** Tahkolahti

Syväri

Varpaisjärventie

Sääskinjamentie

Pettäjämentie

Nilsjä 5 km  
Tahkovouri 6 km  
Aholansaari 9 km  
Varpaisjärvi 20 km

**Herättäjäjuhlat Nilsjä**  
7.-9.7.2017

5762 Pajujärventie

577

577

577

577

577

577

577

577

577

577

577

577

577

577

577

577

577

**Pysäköinti-alueet P1 - P6 (nonstop-bussit juhla-alueelle)**

**NILSIÄ**

P-media

Kirkko

P-tilausbussit

Nilsjäntie

Juankoskentie

Kuopiontie

Muurvedentie

Pleiksänkoskentie

Ranta-Sänkimäentie

Pajulahti

Kuopio 37 km  
Siilinjärvi 13 km  
Pajulahden koulu 1,3 km

Nilsjä 5 km  
Juankoski 20 km  
Nurmes 78 km  
Kuopio 51 km  
Siilinjärvi 28 km

577

577

577

0 1 2 3 4 5 km

Pohjakaartta-aineisto: Maanmittauslaitos 2017